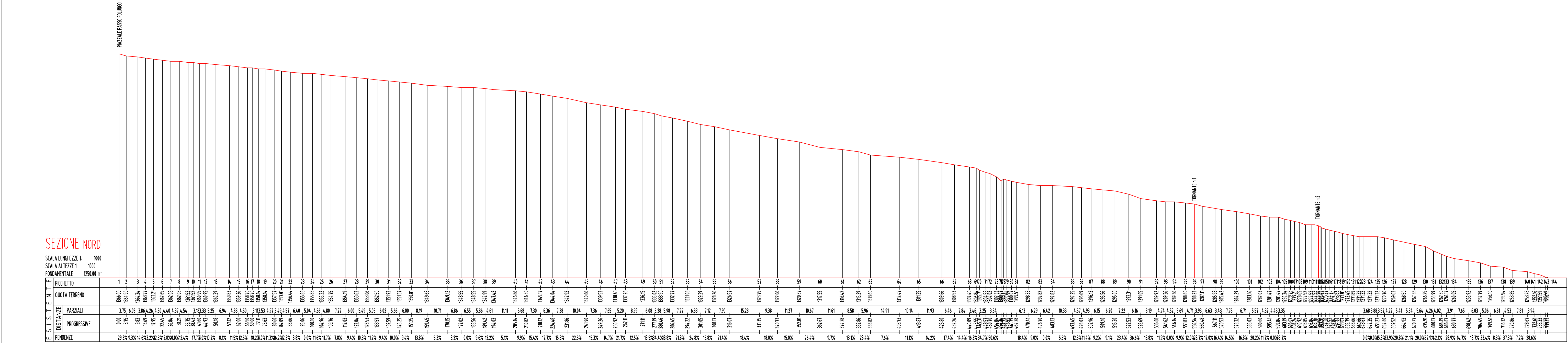
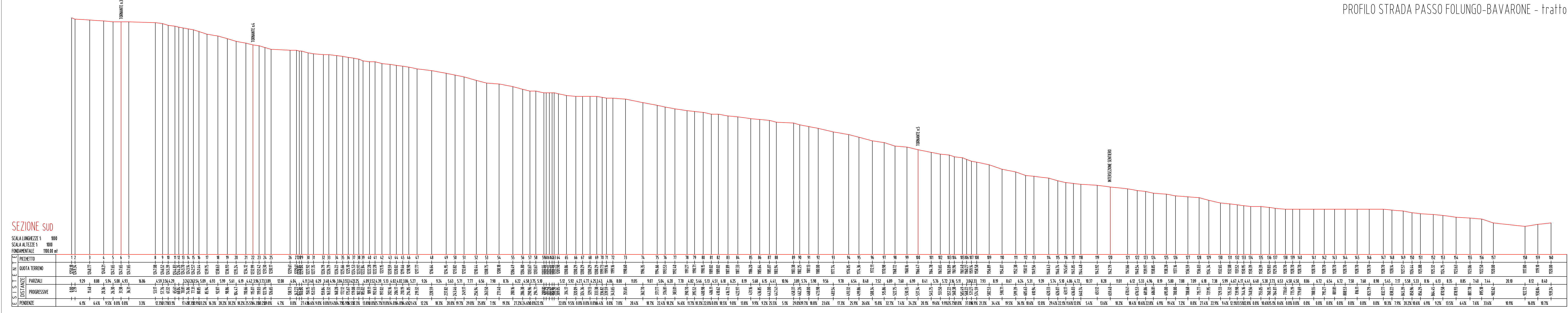
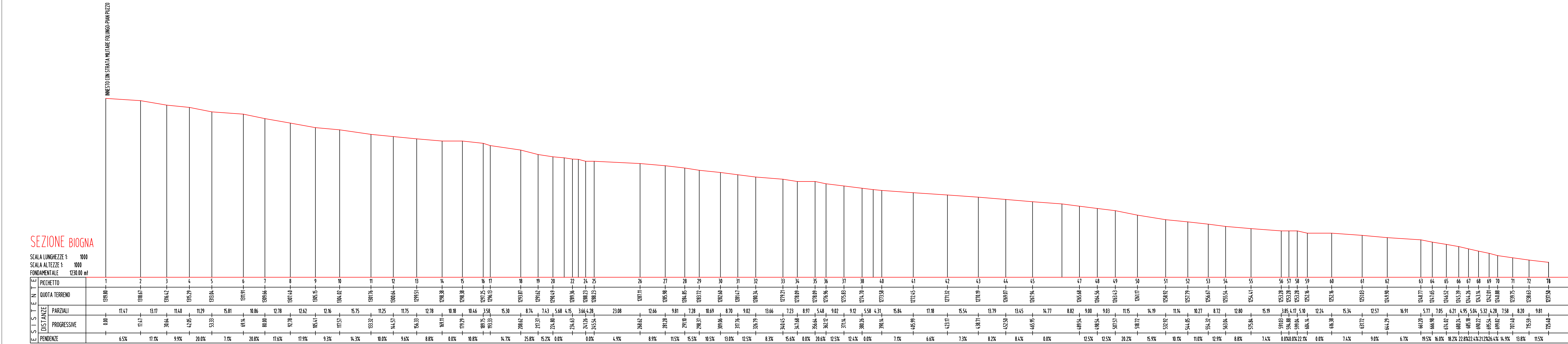


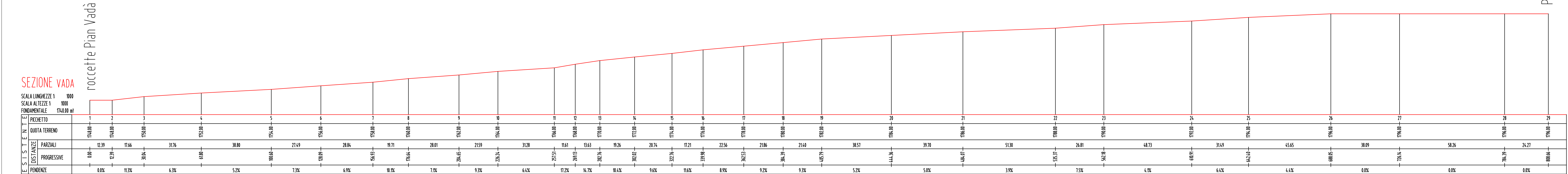
PROFILO STRADA PASSO FOLUNGO-BAVARONE - tratto sud



PROFILO STRADA PASSO FOLUNGO-BAVARONE - tratto nord



PROFILO STRADA ALPE BIGNA



PROFILO STRADA ROCCETTE PIAN VADA' - PIE' ZEDA

#### NOTE

- I progetti proposti trattano il recupero di strade esistenti
- I profili proposti sono riferiti quindi al tracciato esistente che, solo in alcuni casi dettagliati nelle planimetrie di progetto, sono stati geometricamente (senso longitudinale) modificati

Si rammentano le indicazioni di prescrizione ricevute dal Parco Nazionale Valgrande (cfr. relazione) che hanno circoscritto in ambiti geometrici ben precisi le possibili modifiche geometriche

Tutti i tracciati sono riferiti al Comune di Aurano

Per ogni ulteriore dettaglio si rimanda alle tavole planimetriche di progetto

### Comune di Aurano Provincia del Verbano-Cusio-Ossola Regione Piemonte

FEASR - Programma di Sviluppo Rurale 2014-2020

DIREZIONE OPERE PUBBLICHE, DIFESA DEL SUOLO,

ECONOMIA MONTANA, FORESTE, PROTEZIONE CIVILE,

TRASPORTI E LOGISTICA

Settore Sviluppo della Montagna e Cooperazione transfrontaliera

Misura 4 - sottomisura 4.3 - Operazione 4.3.3. Infrastrutture per gli alpeggi

Misura 4 - sottomisura 4.3 - Operazione 4.3.4.  
Infrastrutture per l'accesso e la gestione delle risorse forestali e pastorali

Misura 7 - sottomisura 7.6. - Operazione 7.6.1.  
Miglioramento dei fabbricati di alpeggio

PROGETTO ESECUTIVO (UNIFICATO 433+434+761)

COMMITTENTE :

Comune di Aurano

Progetto integrato "RITORNARE - 1.1"  
alle operazioni P.S.R. 4.3.3 - 4.3.4 - 7.6.1

### OPERAZIONE 4.3.4 profili longitudinali

Elab. : 434\_T\_4 - SCALA 1000/1000      Data: Marzo 2019

Il Progettista      Il Dirigente      Il Sindaco

Renato Locarni, geometra  
Studio associato GEOTER, Verbania